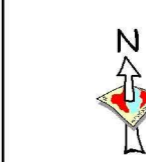
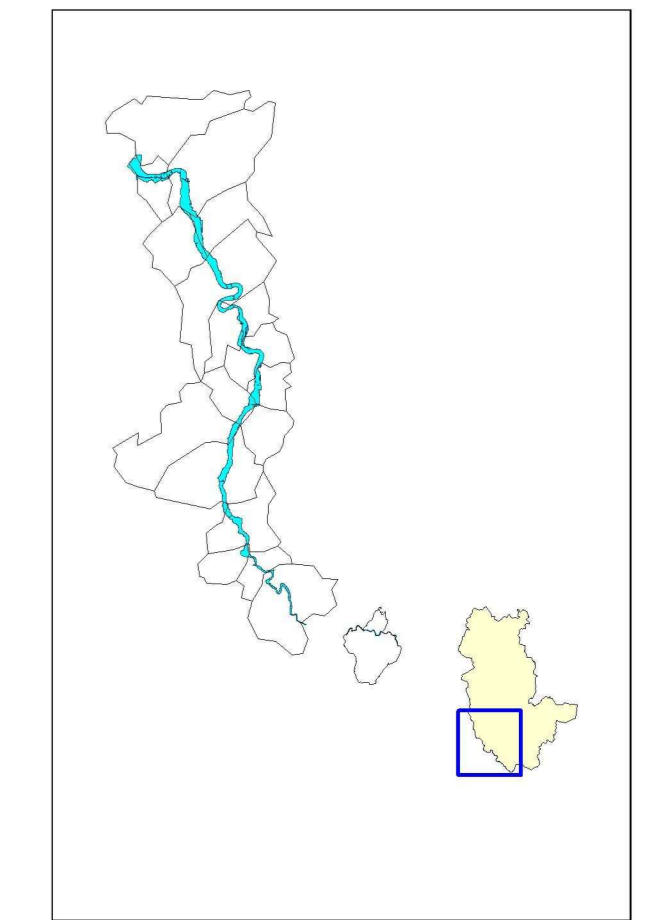


- Légende :
- Aléa fort
 - Aléa moyen
 - Aléa faible
 - Limite communale



Réalisation : Alp'Géorisques Etablie le : Mai 2010
Edition : Alp'Géorisques Modifiée le : avril 2012

Echelle : 1/5 000




Station limnigraphique de Marigny
(les Îles Ménéfier)
Sbv = 217 km²
alt. = 330m
(1961-1997)
Q10 = 45m³/s
Q100 = 90m³/s
Qinst. max. enregistré = 51,7m³



Pont des Îles Ménéfier (depuis l'amont)



La Cure au droit des Îles Ménéfier



La Cure au droit de l'Île de Le Crotoy



La Cure au droit de l'air de poutres



Pont du Vieux Dun depuis l'amont